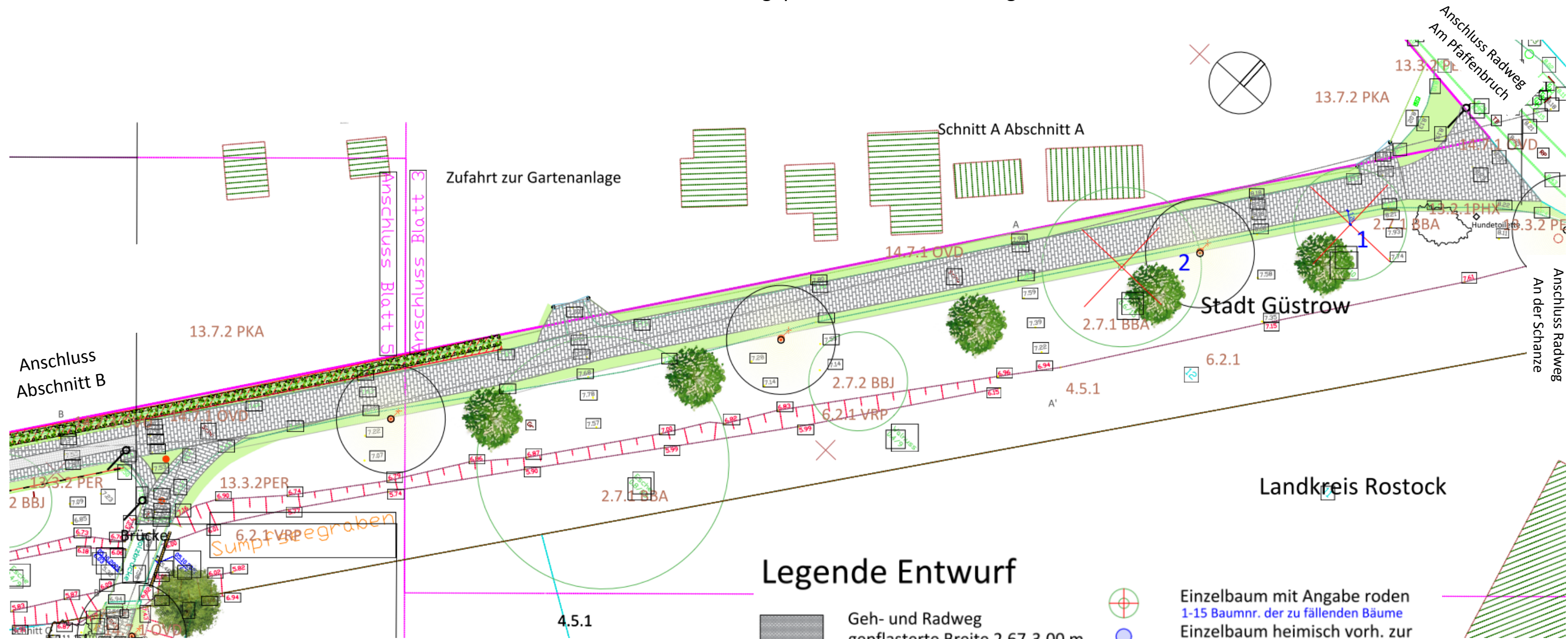














Radweg Schwarzer Weg – Lageplan Abschnitt A: Fahrradstraße

(Blatt 5, unmaßstäblich)

Ausbau Wirtschaftswegebepflaster 3,00 m vollflächig



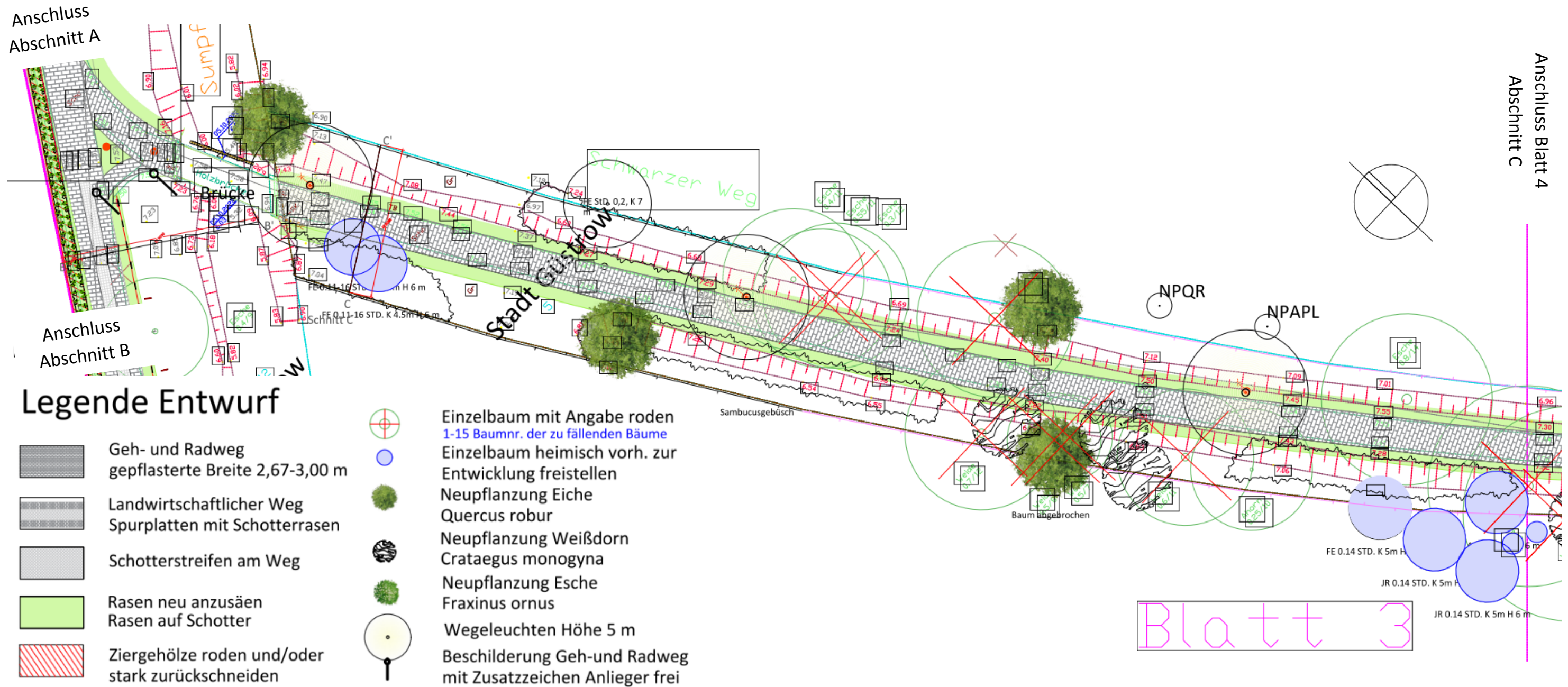
Legende Entwurf

- | | | | |
|---|--|---|--|
|  | Geh- und Radweg
gepflasterte Breite 2,67-3,00 m |  | Einzelbaum mit Angabe roden
1-15 Baumnr. der zu fällenden Bäume |
|  | Landwirtschaftlicher Weg
Spurplatten mit Schotterrassen |  | Einzelbaum heimisch vorh. zur
Entwicklung freistellen |
|  | Schotterstreifen am Weg |  | Neupflanzung Eiche
Quercus robur |
|  | Rasen neu anzusäen
Rasen auf Schotter |  | Neupflanzung Weißdorn
Crataegus monogyna |
|  | Ziergehölze roden und/oder
stark zurückschneiden |  | Neupflanzung Esche
Fraxinus ornus |
| | |  | Wegeleuchten Höhe 5 m |
| | |  | Beschilderung Geh- und Radweg
mit Zusatzzeichen Anlieger frei |

Radweg Schwarzer Weg – Lageplan Abschnitt C: Fahrradweg

(Blatt 3, unmaßstäblich)






Ausbau Wirtschaftswegepflaster 2,67 m vollflächig










Radweg Schwarzer Weg – Lageplan Abschnitt C: Fahrradweg (Blatt 4, unmaßstäblich)

Ausbau Wirtschaftswegebepflaster 2,67 m vollflächig

Legende Entwurf

-  Geh- und Radweg
gepflasterte Breite 2,67-3,00 m
-  Landwirtschaftlicher Weg
Spurplatten mit Schotterrassen
-  Schotterstreifen am Weg
-  Rasen neu anzusäen
Rasen auf Schotter
-  Ziergehölze roden und/oder
stark zurückschneiden

-  Einzelbaum mit Angabe roden
1-15 Baumnr. der zu fällenden Bäume
-  Einzelbaum heimisch vorh. zur
Entwicklung freistellen
-  Neupflanzung Eiche
Quercus robur
-  Neupflanzung Weißdorn
Crataegus monogyna
-  Neupflanzung Esche
Fraxinus ornus
-  Wegeleuchten Höhe 5 m
-  Beschilderung Geh- und Radweg
mit Zusatzzeichen Anlieger frei

Anschluss Blatt 3
Abschnitt C

