

Tag der Städtebauförderung

Der Rosengarten

- **17. – 18. Jh.** aufgrund schlechten Baugrunds entstand ein Grüngürtel um Güstrow, Teil davon war die Paradies-Wiese, eine Feuchtwiese geprägt von ständigen Überschwemmungen durch die Nebel (zwischen Bleicherstraße und Paradiesweg; diente der Gewinnung von Futter für die Viehwirtschaft sowie zum Bleichen)
- **1860** Anlage eines Promenadenweges entlang der Nebel
- **1890er** Ausbau der Bleicherstraße und damit wachsendes Bedürfnis nach einer Parkanlage
- **ca. 1900** Doppelnutzung als Parkanlage sowie wirtschaftliche Bedeutung als Wiese für die Grasnutzung
- **1936** Befestigung des Mittelweges, umfangreiche Pflanzungen und Rodungen; Umbenennung in Rosengarten; Einrichtung eines Tiergartens auf einer Teilfläche, später Verlegung an die Verbindungschaussee Richtung Klueß
- **1954 – 1955** Bau eines Musikpavillons, in dem Konzerte stattfanden
- **2002 – 2003** Überplanung und Neu-Anlegung der Wege bzw. Rekonstruktion der Anlage auf Grundlage der Flurkarte von 1900 und dem Messtischblatt von 1931, Herstellung eines Spielplatzes, Umpflanzung vorhandener Rosen in straßenbegleitende Rosenbeete
- **2005** Herstellung eines Nebenweges zwischen Paradiesweg und Wasserstraße
- **2009/2015/2022** Gestaltung des Musikpavillons mit Wandbildern durch den Graffiti-Künstler Sebastian Volgmann
- **Ab 2022** Entwicklung weiterer Projekte, u.a. eines Boule-Platzes, einer Slackline, Neubau der Nebel-Brücke und einer Ufersitztreppe, Erneuerung des Spielplatzes für 2026 geplant



Neuer Rosengarten, um 1937



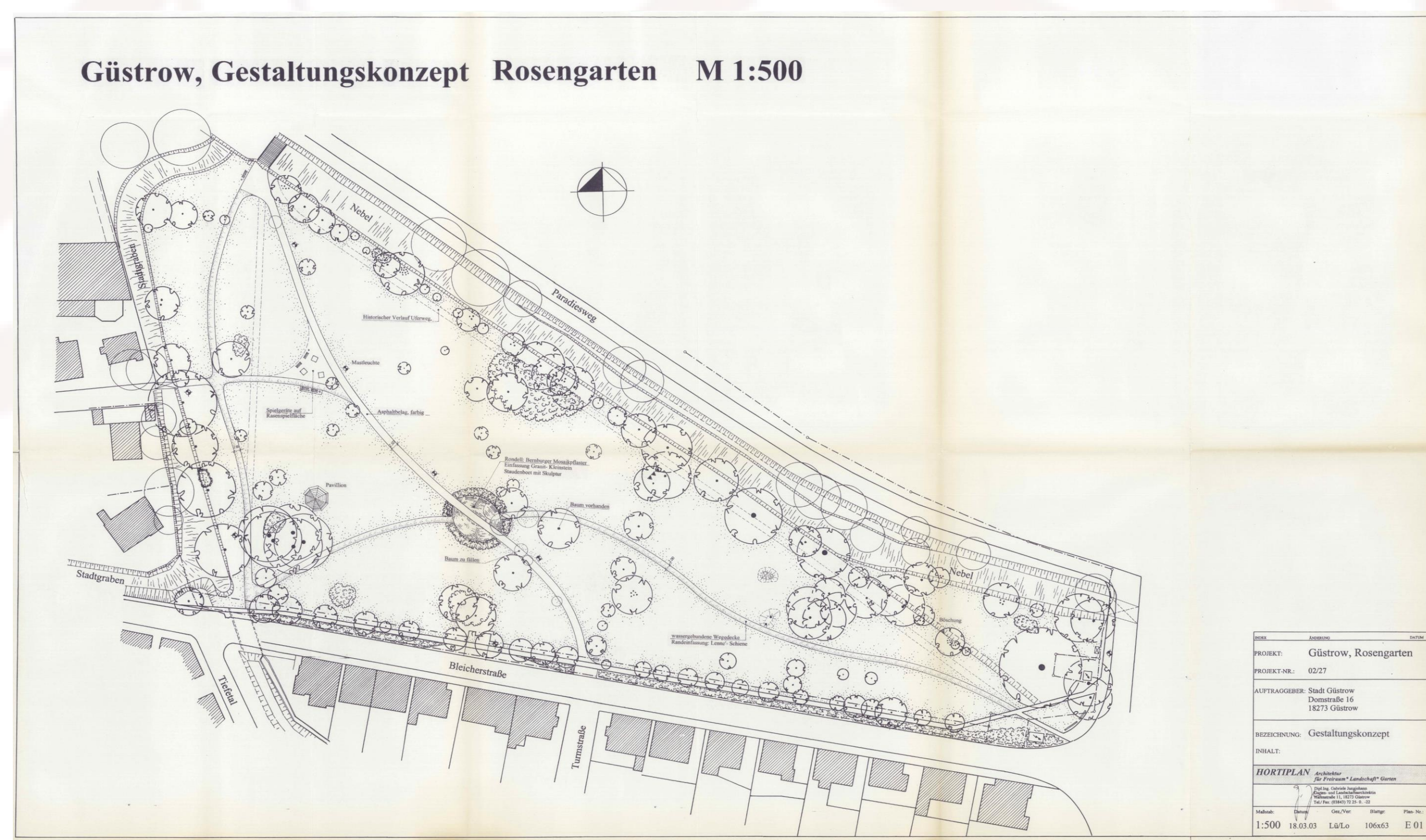
Tierpark im Rosengarten, 1943



Musikpavillon, 1960



Detailansicht Messtischblatt, 1931



Gestaltungskonzept Rosengarten, 2003

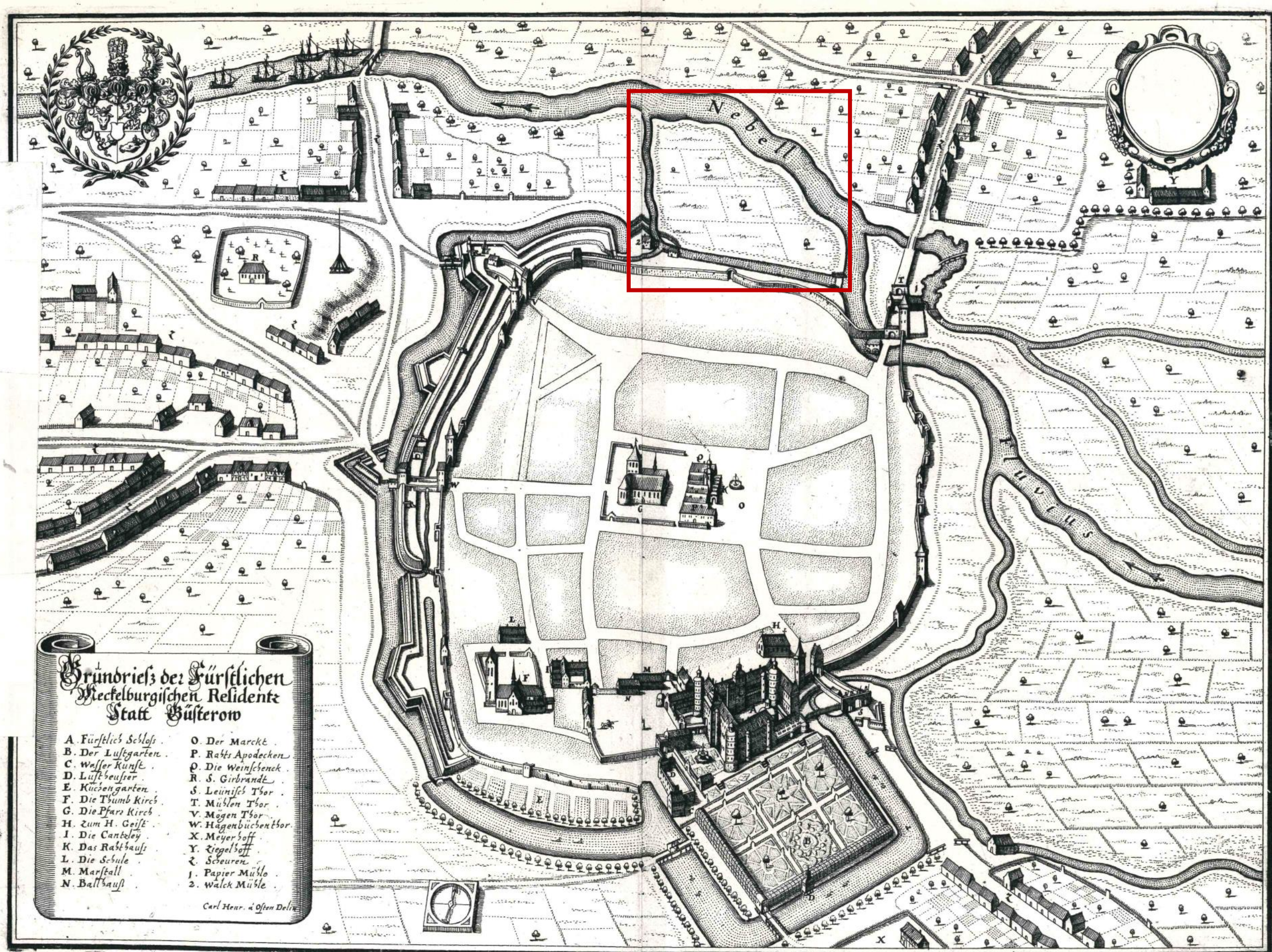
Interessant zu wissen:

Rosen vertragen eigentlich keine Staunässe, es ist bis heute unklar warum diese Blume für die einstige von Überschwemmungen geprägte Feuchtwiese ausgewählt wurde



Tag der Städtebauförderung

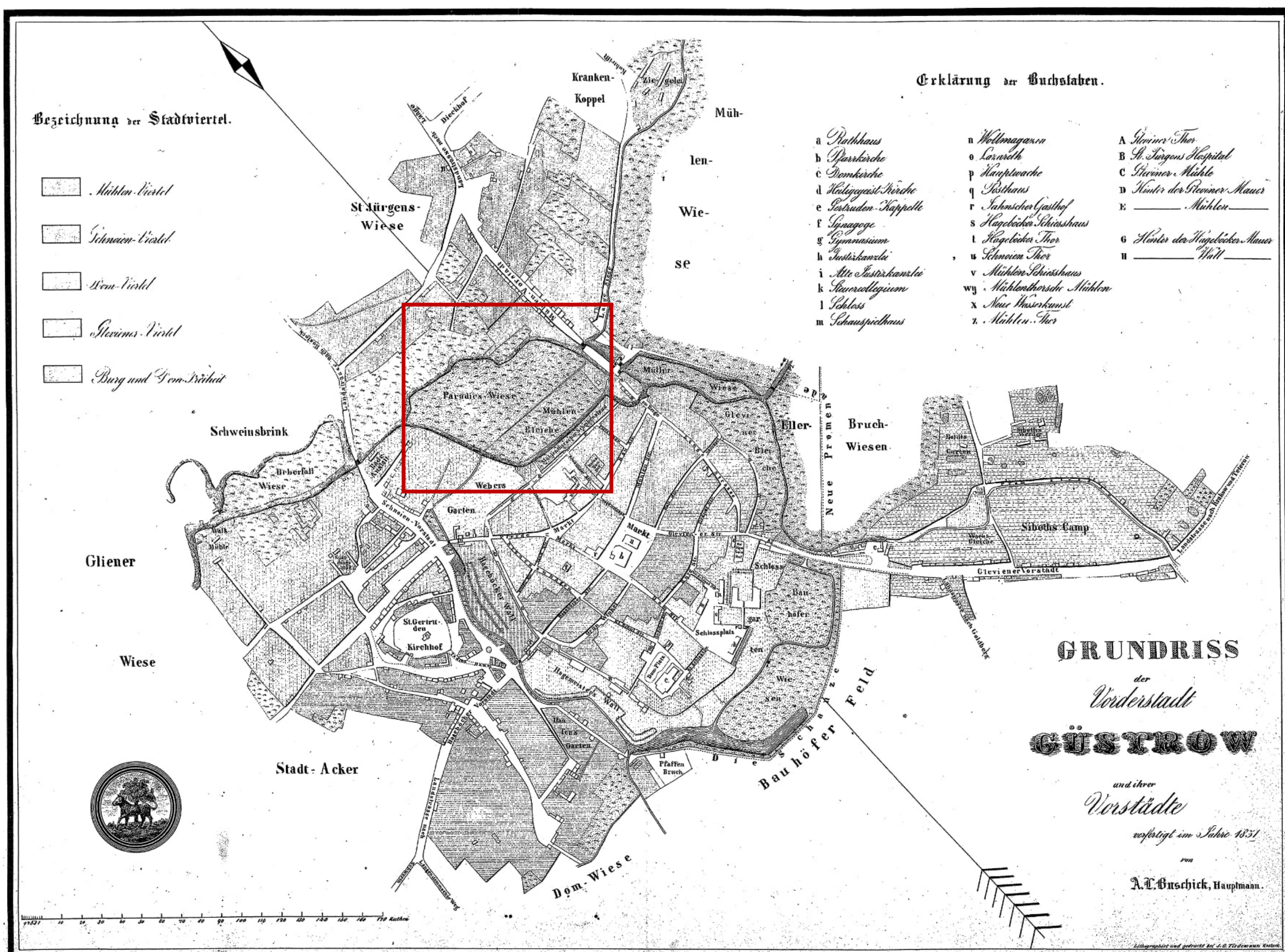
Entwicklung des Rosengartens



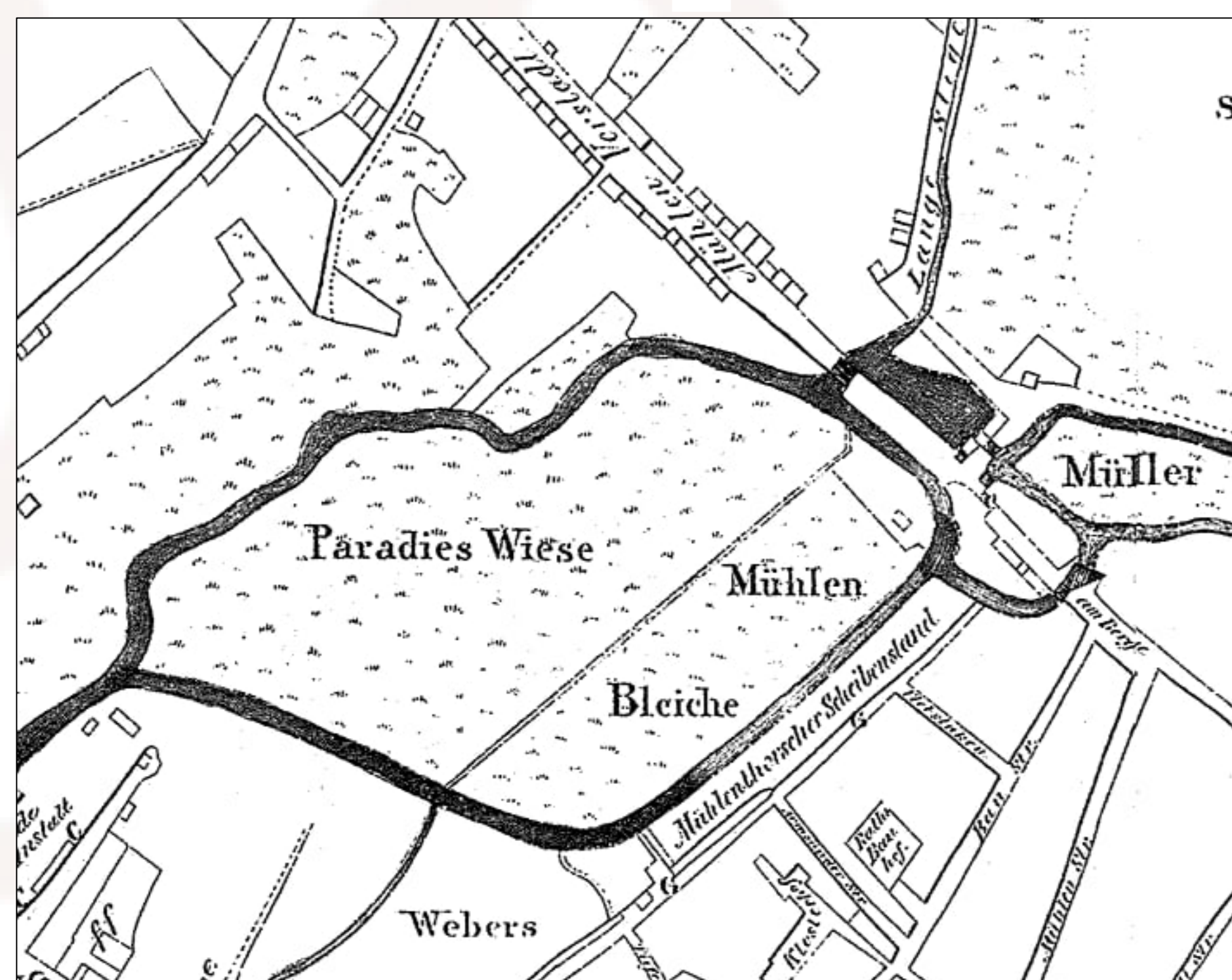
Grundriss Stadt Güstrow, 1653



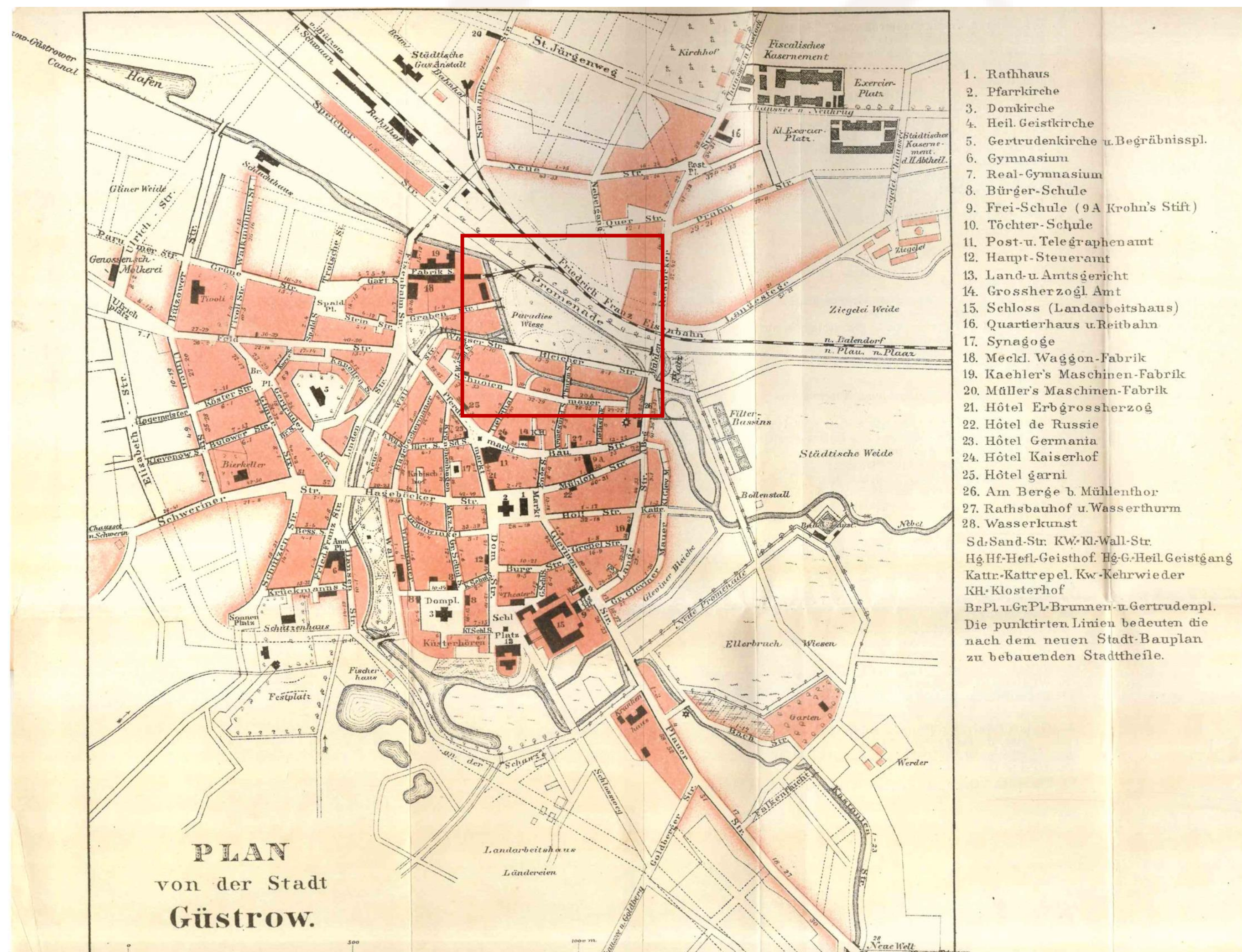
Stadtplan Güstrow, 1848



Grundriss der Vorderstadt Güstrow und ihrer Vorstädte, 1851



Detailansicht Grundriss der Vorderstadt Güstrow und ihrer Vorstädte, 1851



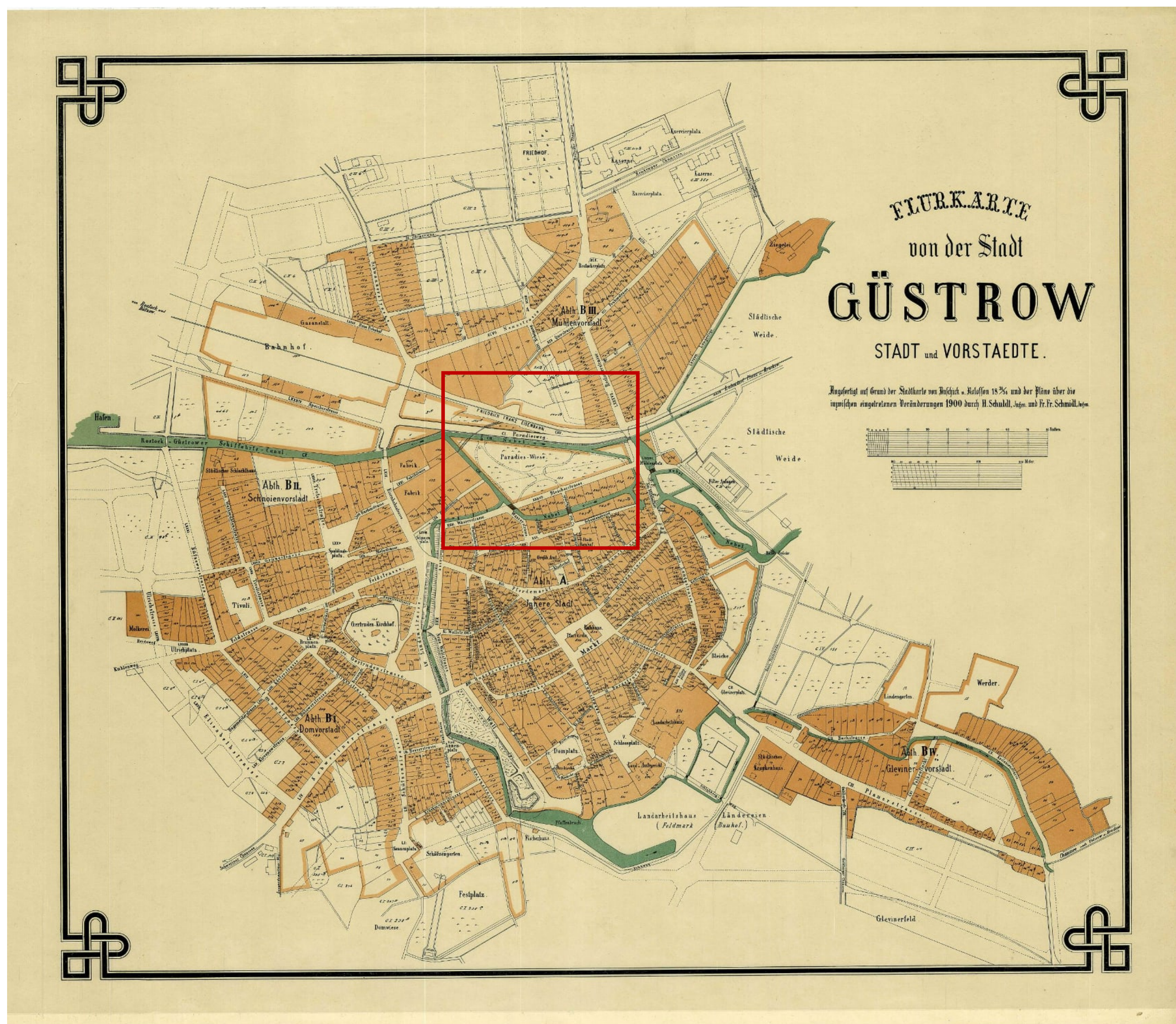
Plan Stadt Güstrow, 1898



Detailansicht Plan Stadt Güstrow, 1898

Tag der Städtebauförderung

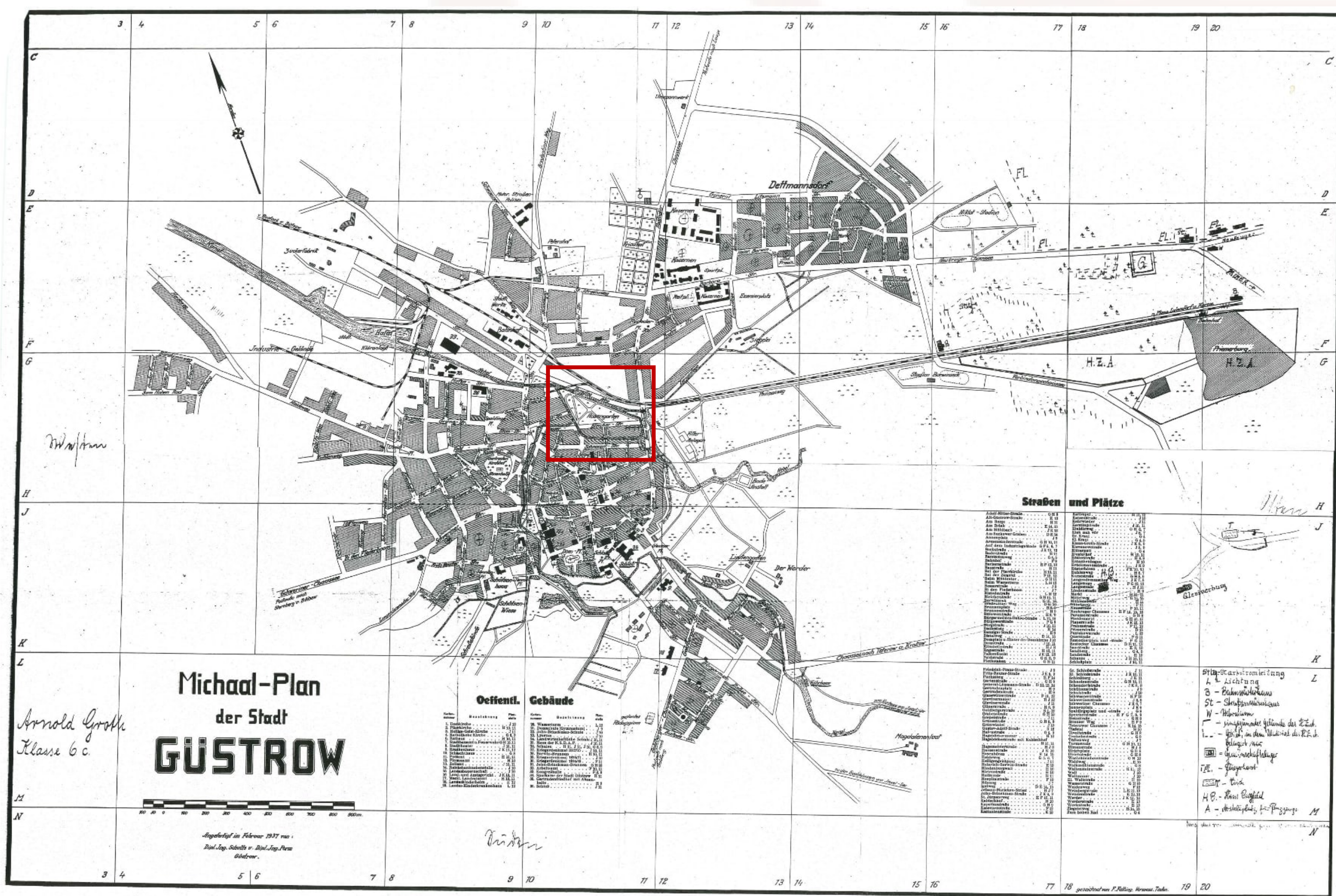
Entwicklung des Rosengartens



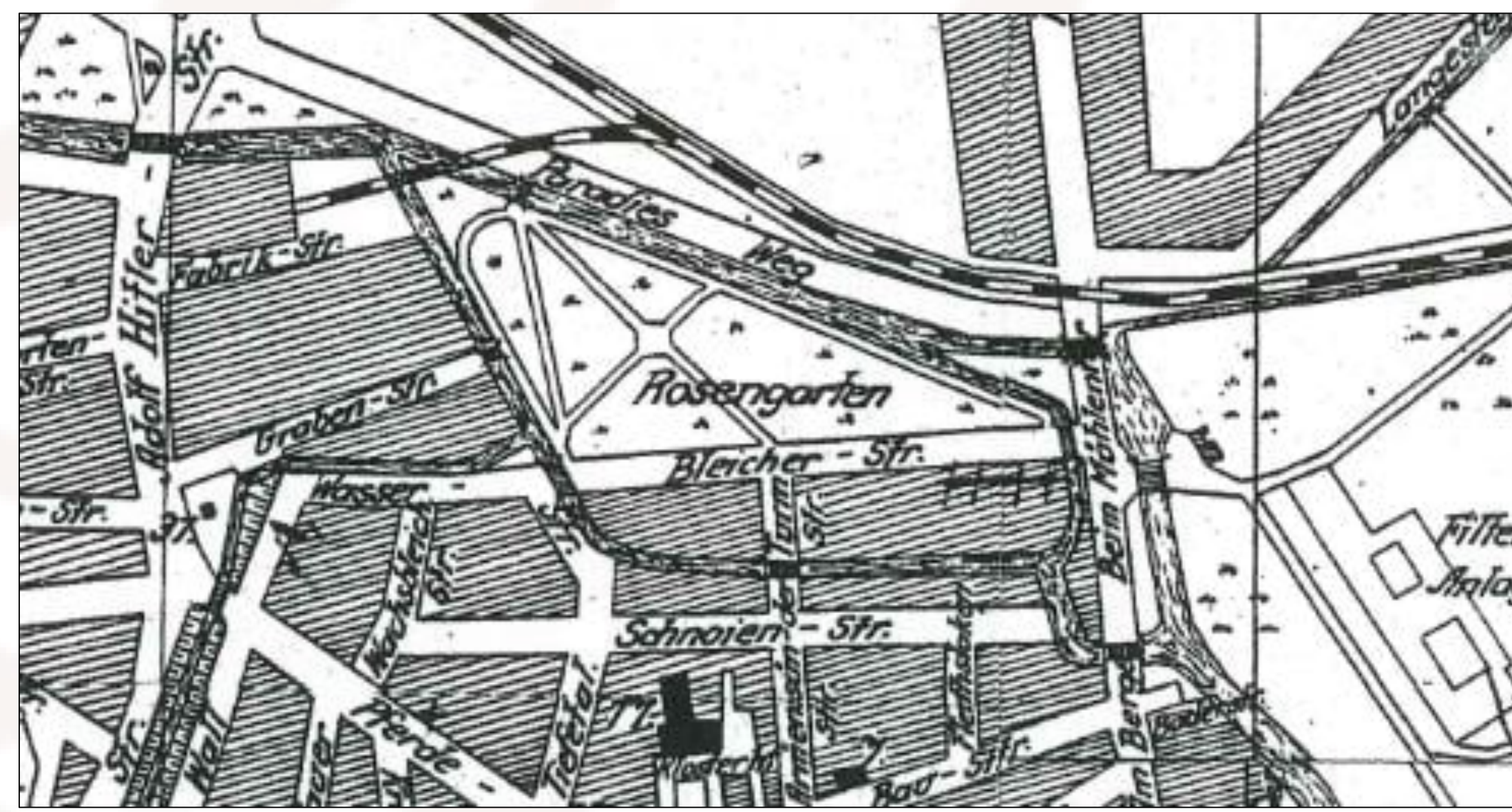
Flurkarte der Stadt Güstrow, 1900



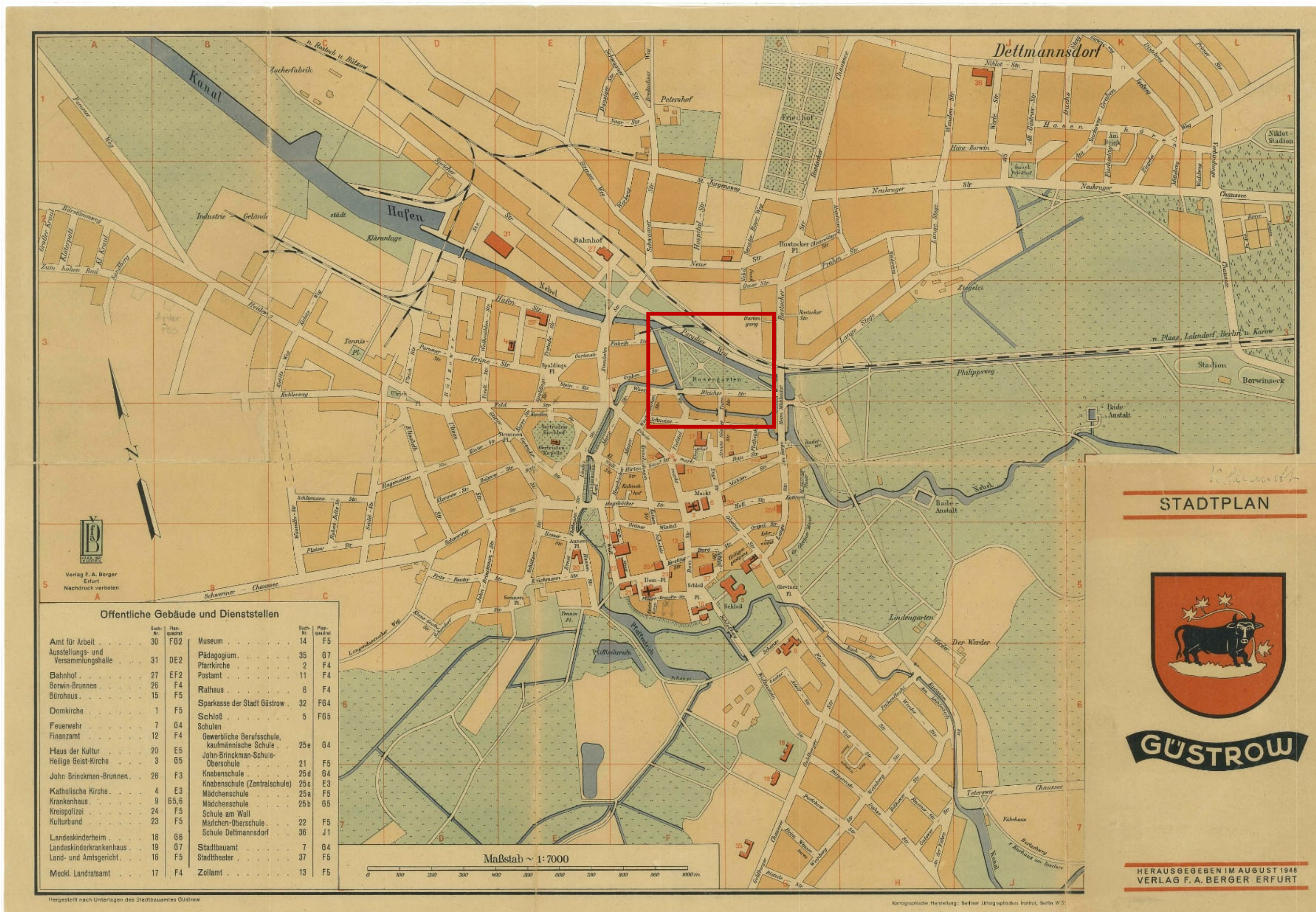
Detailansicht Flurkarte der Stadt Güstrow, 1900



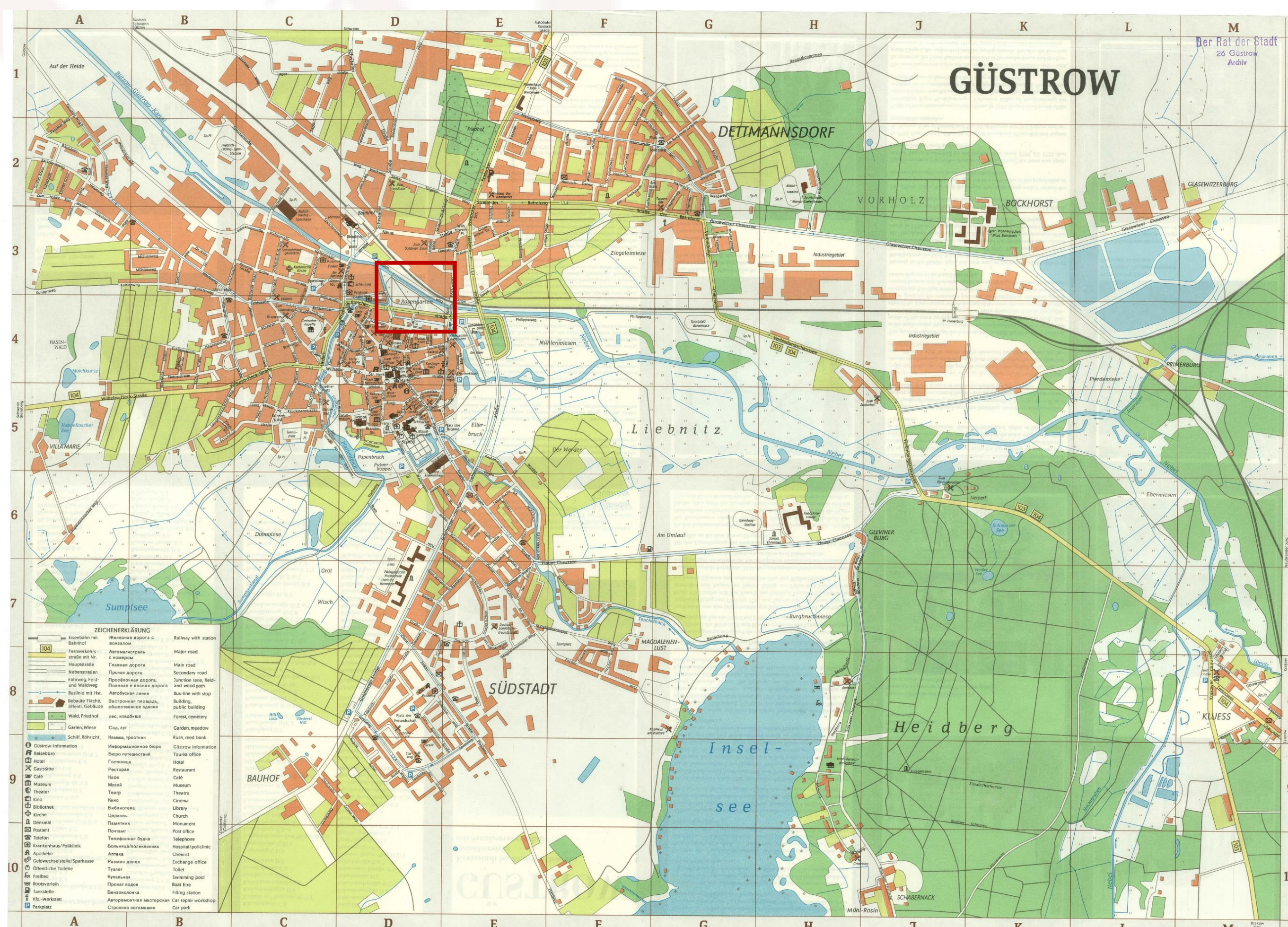
Michael-Plan der Stadt Güstrow, 1937



Detailansicht Michael-Plan der Stadt Güstrow, 1937



Stadtplan Güstrow, 1948



Stadtplan Güstrow, 1988