
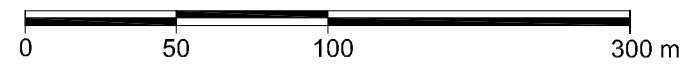






















Maßstab: 1 : 2.500



Plangrundlage

- Lage- und Höhenplan des Vermessungsbüros WAGNER / WEINKE, Güstrow 25.11.2011, Höhenbezug HN 76, Lagebezug S 42/83 (3°)
- Biotoptypenkartierung, Büro für Umweltplanung Marika Schuchardt, November 2011

Legende

	Kiefernwald - 1.8 (WK)		Versiegelter Rad- und Fußweg - 14.7.2 (OVF)
	Feldgehölz aus überwiegend heimischer Baumarten - 2.2.1 (BFX)		Wirtschaftsweg, nicht oder teilversiegelt - 14.7.3 (OVU)
	Gebüsch aus überwiegend nichtheimischen Sträuchern - 2.1.5 (BLY)		Straßen - 14.7.5 (OVL)
	Baumreihen - 2.6 (BR)		Bahn / Gleisanlage - 14.7.10 (OVE)
	Einzelbaum - 2.7 (BB)		Gewerbegebiet - 14.8.2 (OIG)
	Graben - 4.5.2 (FGB)		Geltungsbereich
	zum Zeitpunkt der Erfassung mit Wasser überstaut - 5.6.2 (SYK)		Baufeld
	Hochstaudenflur mit Ruderalgebüsch im Anteil von bis zu 30% - 10.1.3 (RHH)		Untersuchungsgebiet
	Hochstaudenflur mit Brennnessel (nitrophil) - 10.1.3 (RHH)		gesetzlich geschütztes Biotop
	Hochstaudenflur mit artenarmen Bestand hochwüchsiger Gräser - 10.1.3 (RHH)		
	Ruderalflur (gemäht) - 10. (R)		

Bebauungsplanes Nr. 81
Glasewitzer Chaussee/Am Steinsitz
Anhang 1: Biotop- und Nutzungskartierung