

Baugrundstücke im Baugebiet „Suckower Tannen“

Die Barlachstadt Güstrow beabsichtigt Baugrundstücke im Baugebiet „Suckower Tannen“ an zukünftige Bauherren zu veräußern. Diese befinden sich im Bereich der rechtskräftigen Bebauungspläne Nr. 6a und 6b und sind sofort bebaubar. Der Kaufpreis richtet sich dabei nach dem, zum Zeitpunkt der Kaufantragsstellung, aktuellen Durchschnittspreis der bisher beurkundeten Grundstückskaufverträge und beinhaltet sämtliche Erschließungskosten mitsamt der Vermessung.

Der aktuelle Durchschnittspreis liegt derzeit bei: 118,77 €/ qm (Stand 09.02.2023).

Der Erwerb wird an eine Bauverpflichtung innerhalb von 5 Jahren geknüpft. Es wird eine Beleihungsvollmacht von maximal 700.000 € gewährt. Die Vertragsdurchführungskosten trägt der Antragsteller.

Die Kaufanträge sind mit der Parzellenangabe und ggf. einer Begründung, in einem verschlossenen Umschlag mit dem Vermerk: „Ausschreibung Suckow“ an die Stadtverwaltung Güstrow, Gebäudemanagement, Markt 1, 18273 Güstrow, zu richten.

Es wird darauf hingewiesen, dass ein Verkauf an Hausbaufirmen bzw. Bauträger ausgeschlossen ist. Zudem darf pro Erwerber maximal ein Grundstück erworben werden.

Bei Rückfragen steht Ihnen Frau Häusler unter der Telefonnummer 03843 769-414 oder per E-Mail unter hannah.haesler@guestrow.de gerne zur Verfügung. Die Barlachstadt Güstrow behält sich das Recht vor, die Ausschreibung ohne Angabe von Gründen jederzeit für ungültig zu erklären.

Güstrow, 09.02.2023

Flächenliste:






Nr. Baugrundstück	Flurstück/e	Gesamtfläche Grundstück in m ²
2	344/1	933
3	344/4	898
4	344/5	890
5	344/7	862
8	344/10	609
9	344/11	651
10	344/13	879
11	344/12	924
13	344/16	599
15	344/19	620
Summe:		7.865





Nr. Baugrundstück	Flurstück/e	Gesamtfläche Grundstück in m ²
16	344/20	625
17	344/18	899
19	344/23	878
25	273/1	1010
27	277	778
36	345/9	660
38	345/8	622
39	345/4	531
40	345/3	544
Summe:		6.545

Dipl.-Ing. (FH) Gunmar Weinke
Öffentlich bestellter Vermessungstechniker



Legende

-  Flurgrenze
-  Flurstücksgrenze vorhanden
-  geplante Flurstücksgrenze
-  Grenze Geltungsbereich B-Plan
-  Baugrenze

-  öffentliche Flächen (Straßen etc.)
-  Baugrundstücke im B-Plan Nr. 6b
"Suckow 1 - Suckower Tannen"
-  Baugrundstücke im B-Plan Nr. 6a
"Suckow 1 - Kattenberg - Dorfstraße"
-  bereits vergebene Grundstücke